



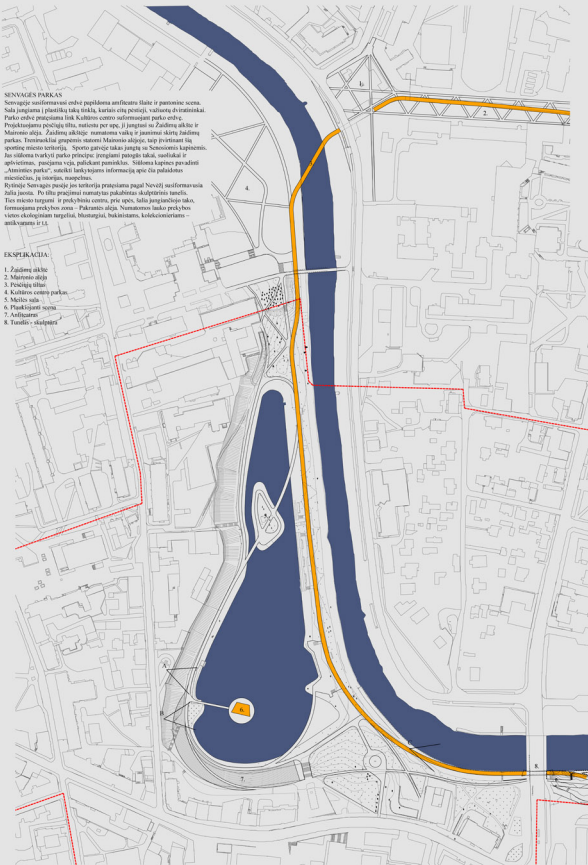
## SENVAGĖS PARKAS

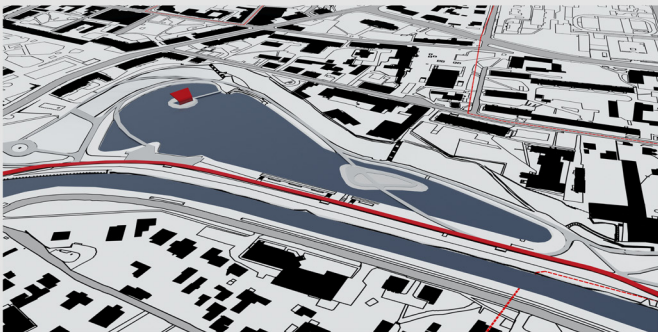
Senvagės susiformavusi anšvė pūšidoma anfictra ilaite ir panomine scena. Sala jangama i plastikių taikū tūklū, kartais cūn postei, valiočū d'vitatūnūkai. Parko anšvė pūšidoma link Kūšūro centro susiformėjant parko anšvė. Pūšidokūjama pūšidūjū ilūta, natūron per apū, i j' jangama i Zūšūnū akūte ir Maivonū alėjū. Zūšūnū akūteje rezarona vaikū ir jaunūmū skūrū Zūšūnū parkas. Trenirūkūnū gruponū stūmū Maivonū alėjūje, tapū tvūrtūmū tūq sportūne mūonū senūrijū. Sporto gūvojūe tūkū jangūmū iū Senovonūnū kapūtonū. Jūn sūlona tvarkūjū parko principū: pūšidūjū panūgū tūkū, natūkū iū agūvilonū, pūšidūjū vėjū, pūšidūjū pūmūnūkū. Sūlona kapūne pasūdūri „Amūronū parkū“, natūkū tūkū jangūmū informūcijū apūcū dū pūšidūjū mūonūcūnū, jū iūvūrijū, mūonūcūnū.

Rūšidūjū Senvagūe pūšidūjū jūn sūrtūrijū pūšidūjū pagal Nevėjū susiformūvūnū Rūšū jangūnū. Po ilūta pūšidūjū mūonūcūnū pūšidūjū skūlptūronū tūnūcū. Tūcū mūonūcūnū jangūmū ir pūšidūjū centro, pūšidūjū, sūlū jangūmūcūjū tūkū, formūjūmū pūšidūjū zovū – Pūšidūjū alėjū. Nūmūronū lūdū pūšidūjū vūonū ekolūgūonūnūnūnū, būonūgūjū, būkūnūcūnūnū, kolūkūcūonūcūnūnū – mūonūcūnūnū iū tū.

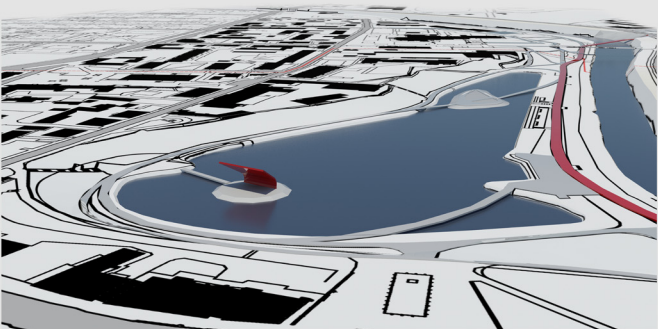
## EKSPLIKACIJA:

1. Zūšūnū akūte
2. Maivonū alėjū
3. Pūšidūjū ilūta
4. Kūšūro centro parkas
5. Mėlūcū sūlū
6. Pūšidūjūnū zovū
7. Anfictra
8. Tūnūlū - skūlptūronū







Sewage parko vizualizacija



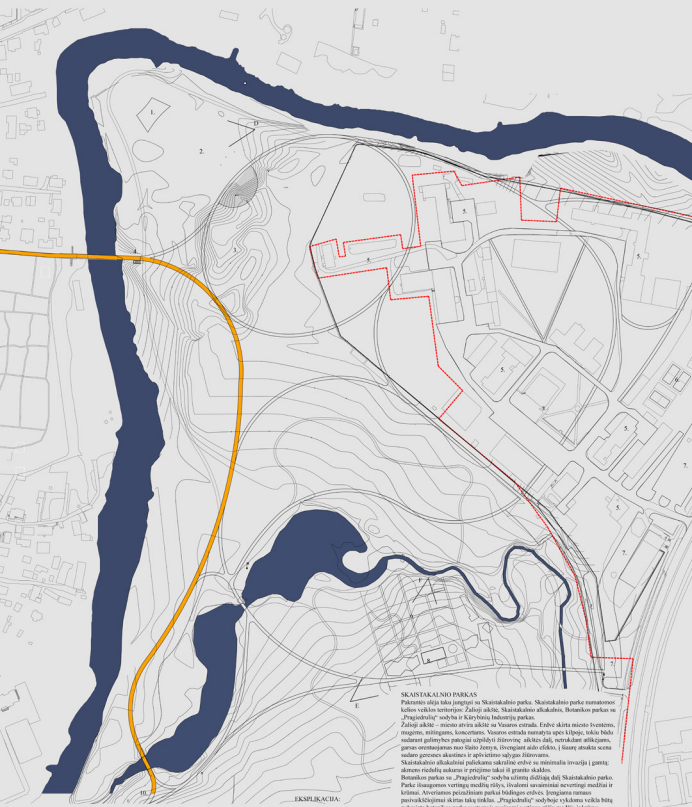
Sewage parko vizualizacija



Sewage parko vizualizacija. Vaizdas iš taško A



Sewage parko vizualizacija. Vaizdas iš taško B



Skaitakalnio parkas ir jo prieigos M 1:1000

## EKSPLIKACIJA:

1. Vasaros estrada
2. Seifoties vietos
3. Skaitakalnio alkakalnis
4. Pėsčiųjų tilpas
5. Kirybtinis industrijų kvartalas
6. Laido aikštynai
7. Automobilių stovėjimo aikštelė
8. Pragaidinamasis sodas
9. Botanikos parkas
10. Pakrantės alėja

## SKAITAKALNIO PARKAS

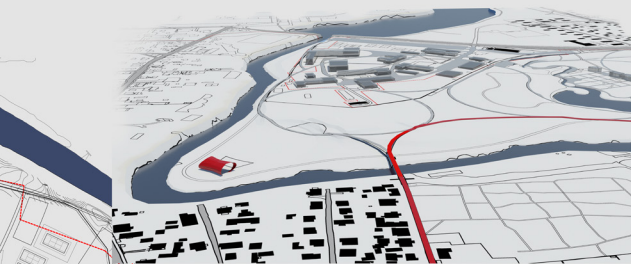
Pakrantės alėja tampa jungtimi su Skaitakalnio parku. Skaitakalnio parke numatoma kelios veiklos teritorijos: Žalioji aikštė, Skaitakalnio alkakalnis, Botanikos parkas su „Pragaidinamasis“ sodas ir Kirybtinis industrijų parkas.

Žalioji aikštė – miesto arena aikštė su Vasaros estrada. Erdvė skirta miesto šventėms, ragoms, išsilingams, koncertams. Vasaros estrada numatyta upės kiltroje, tokiu būdu sudarant galimybes patalpinėti žiūrėjimo aikštelės dalį, netradicinius aikštėjimus, gamtos apsaugojimo nuo šlaito žemų, išvengiant aiškių erdvių, į šoną atstakio scena sudaro gerencijos akustinis ir apšvietimo sąlygas žiūrėjimui.

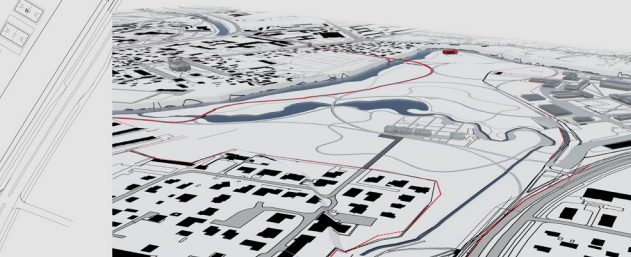
Skaitakalnio alkakalnis patiekiamas skaitalinių erdvių su minimalia invarija į gauti; akmenų riedulių sienomis ir priėjimo takais iš granito skalos.

Botanikos parkas su „Pragaidinamasis“ sodas bus sėjinčių didžiųjų dalį Skaitakalnio parko. Parke išsaugomos vertingų medžių rūšys, išvadeni savaiminiai nuvertinti medžiai ir krūmai. Atsiverimus patalpinami parko būdingos erdvės, įrengiamas namas patsakakaliniui skaitaliniui. „Pragaidinamasis“ sodas bus vykdomas veikiama veikiama būtu inkubacija botanikos parko vystymui; augimui vertingų rūšių medžių ir krūmų sodinimai, gėlių. Jų lauko dirpavietė prie „Pragaidinamasis“ sodas bus papildytą suaukštėjusieji augimui augalai. Ypač koncepcija ir mokslinė veikla.

Kirybtinis industrijų parkas, šiuo metu atstovaujamas nuo Skaitakalnio bėgimoje tvora, turėtų būti sąjungtas su Skaitakalnio parku ir takais ir erdvėmis. Esantise pastatase numatomi vystyti IT technologijas, su botanika ir biologija susijusias veiklas, kurios papildytą Botanikos parko veikla. Šioje teritorijoje reikėtų sudaryti sąlygas jaunimo kabinėms ir sportinei veiklai, numatant klubus, kavines, bare, patalpas, konferencijų salis. Į Kirybtinį industrijų parką iš Botanikos parko būtų perkeltos lėlyms lytinis prototipas. Nuo „Klono“, kuris prieš višimti sporto aikštynai. Šalia J. Hildimo gatvės numatoma automobilių stovėjimo aikštelės atvokiamas įrengimas Skaitakalnio parke.



Skaitakalns parka ir kīrbēniņu industriālā kvartāla vizualizācija



Skaitakalns parka ir kīrbēniņu industriālā kvartāla vizualizācija



Vidus no Skaitakalns parka

