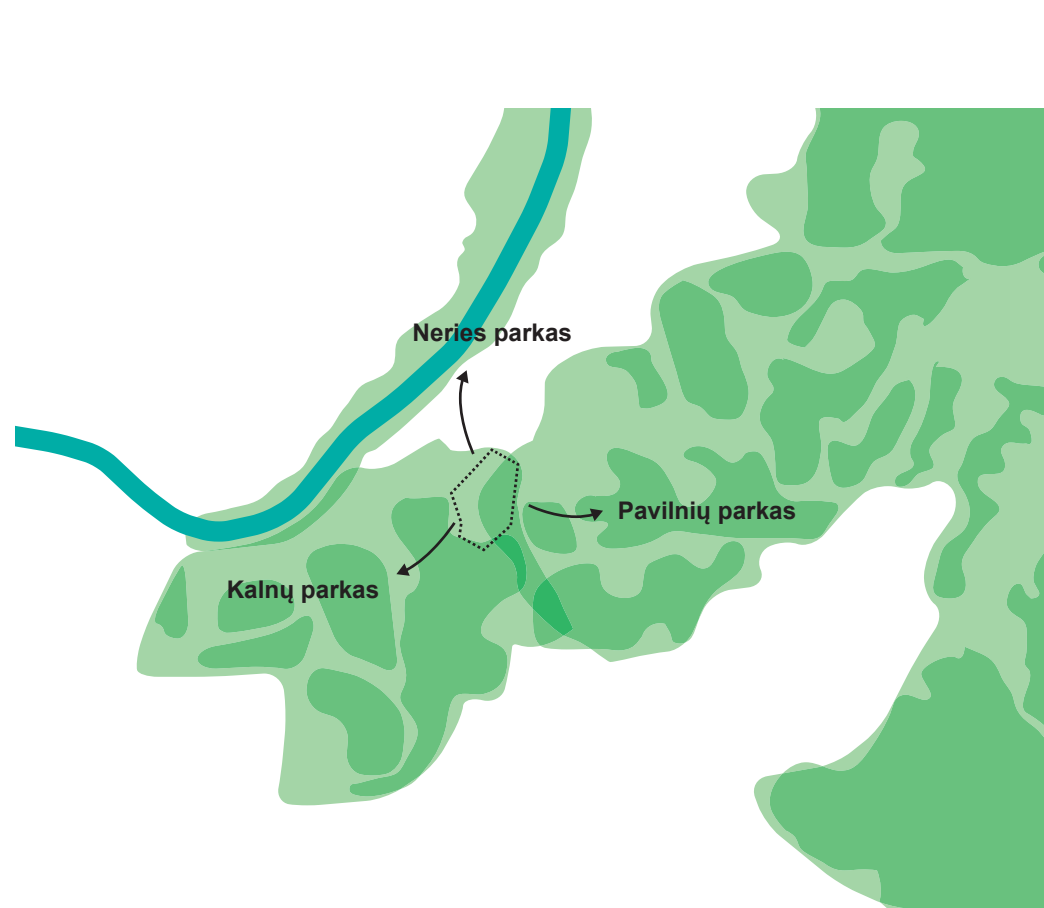




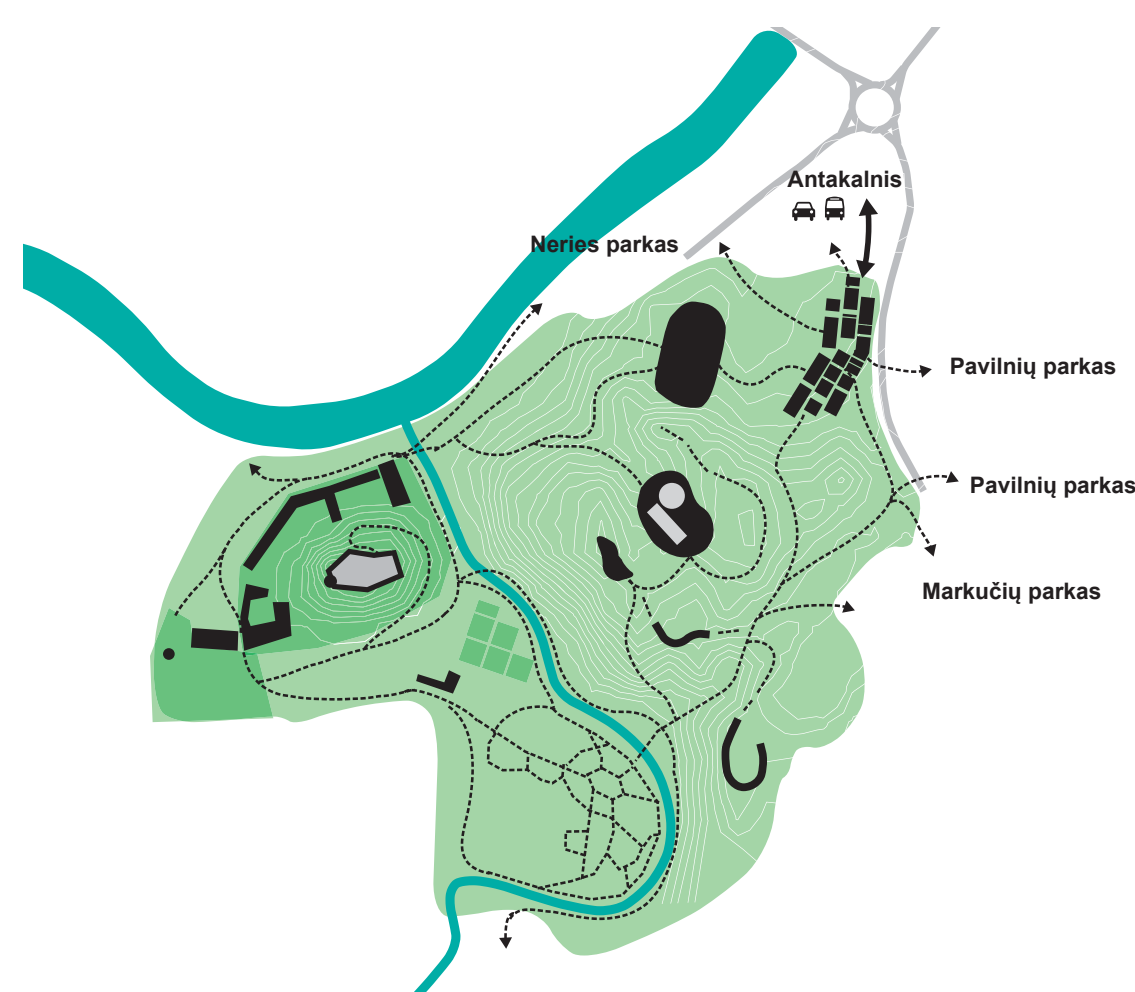
PARAKO SLĖNIS



LMTA MIESTELIS ĮSIKURIA PARAKO SLĖNYJE, VIETOJE, KUR SUSIJUNGIA ĮSPŪDINGI VILNIAUS GAMTINIAI KARKASAI: KALNŲ PARKAS, NERIES KRANTINĖS, ANTAKALNIO KALVOS IR PAVILNIŲ REGIONINIS PARKAS.



IŠRAIŠKINGO RELJEFO, MIŠKINGOSE IR NEURBANIZUOTOSE TERITORIJOSE PASKLINDA MIESTO TRAUKOS OBJEKTAI: GAMTINIAI, ISTORINIAI, KULTŪRINIAI, MOKSLO, SPŪTO IR LAISVALAIKIO.



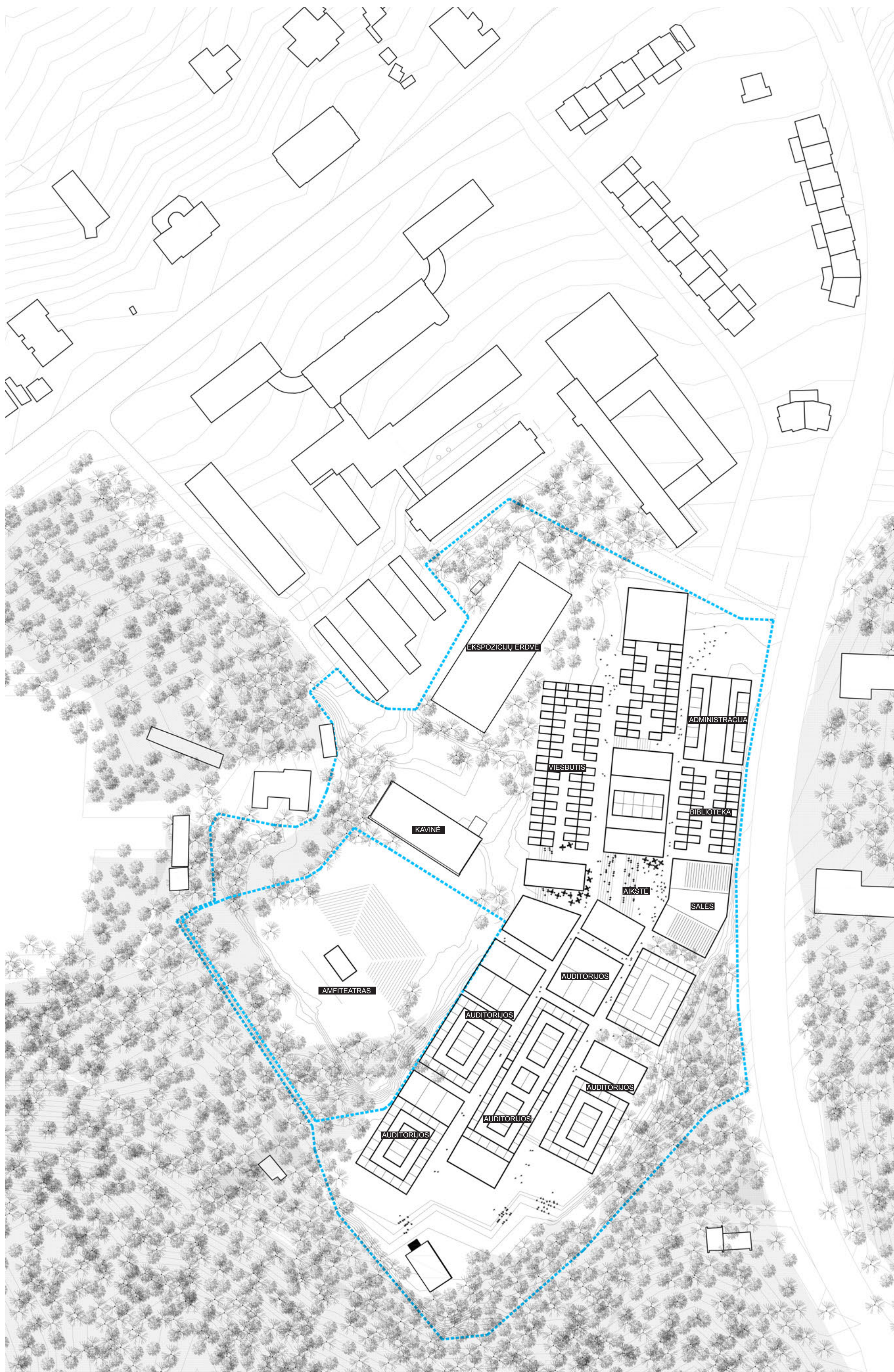
KALNŲ PARKE FORMUOJAMAS PĖSČIŪJŲ TAKŲ TINKLAS, KURIS APJUNGIA LANKYTINUS PARKO OBJEKTUS BEI NAUJĄJĮ LMTA MIESTELĮ. AUTOMOBILIŲ IR VIEŠŪJŲ TRANSPORTŲ Į PARAKO SLĖNĮ PATENKAMA IŠ OLANDŲ IR T.KOSČIŪSKO GATVIŲ.



PARAKO SLĖNYJE, KALNŲ PARKO PAKRAŠTYJE SUSIFORMUOJA NAUJAS MENŲ KLASTERIS – KETURIŲ MENO MOKYKLŲ KOMPLEKSAS.



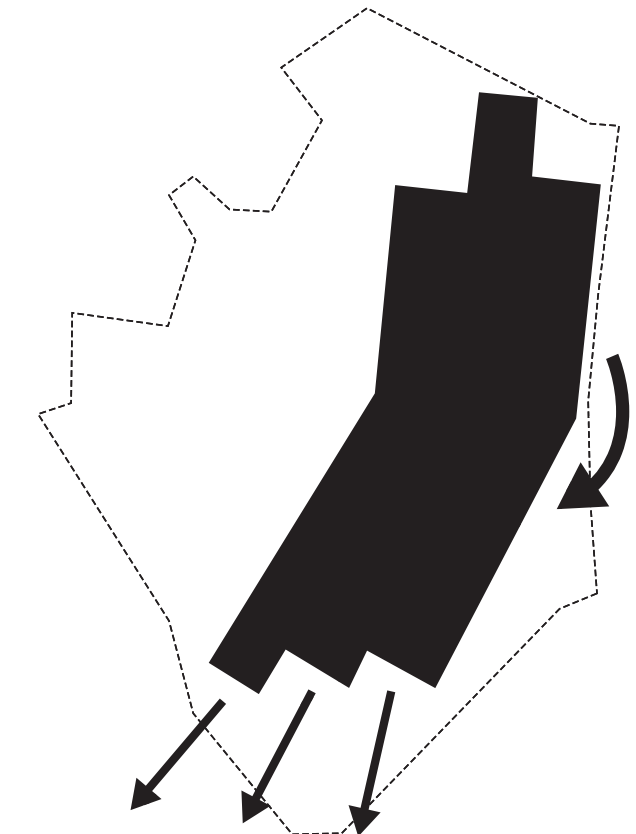
TERITORIJOS UŽSTATYMO ATMOSFERĄ KURIANČIOS REFERENCIJOS



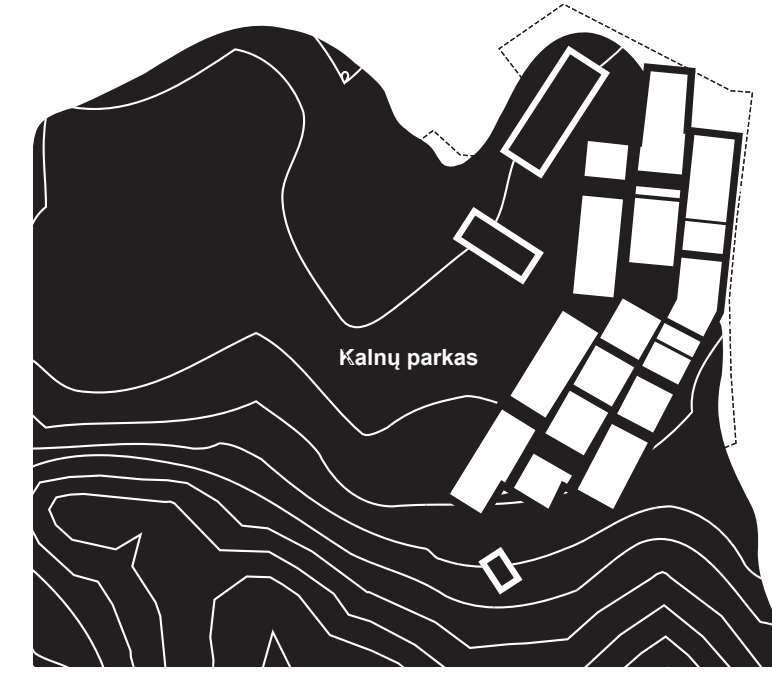
UŽSTATYMO SCHEMA



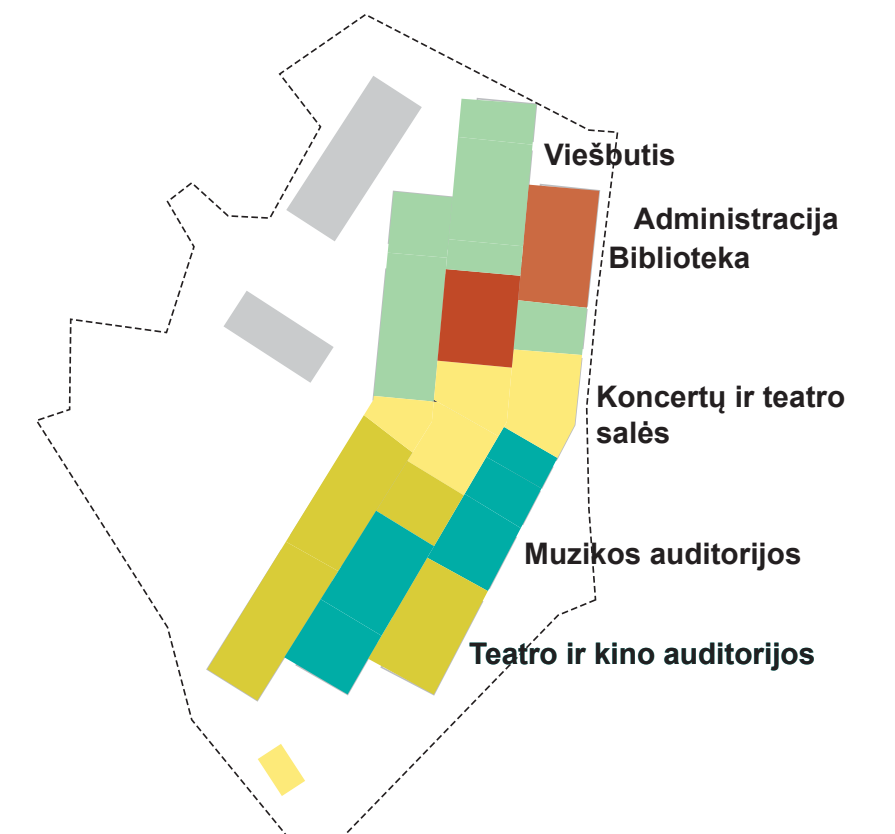
PROGRAMA IŠPILDOMA SKLYPO RIBOSE



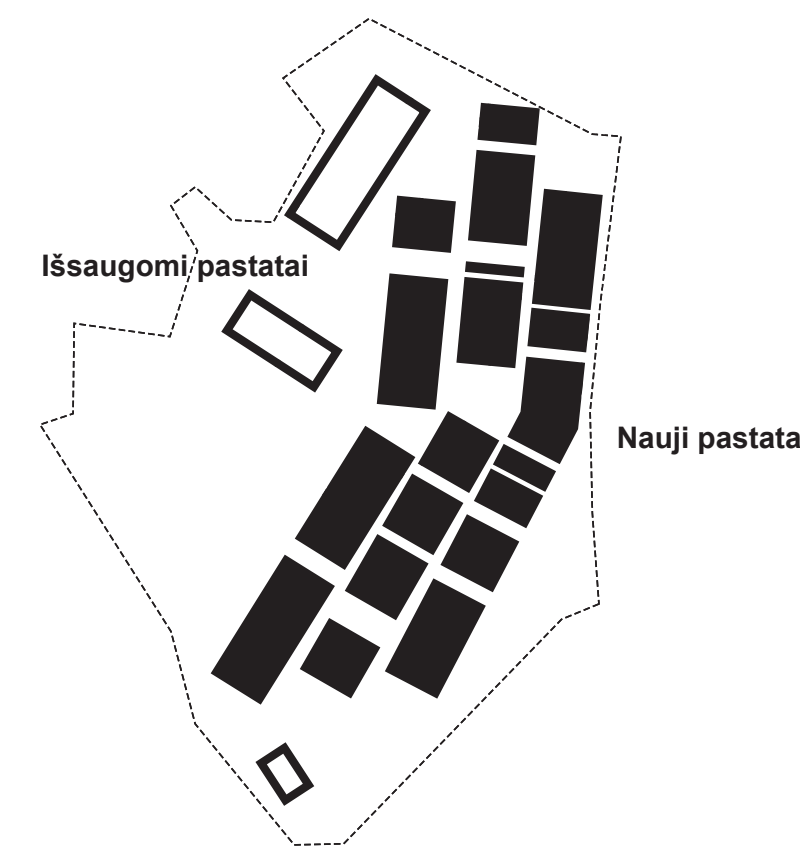
UŽSTATYMAS FORMUOJAMAS ATSIŽVELGIANT Į ESAMĄ RELJEFĄ, PROJEKTUOJAMOS GATVĖLĖS SU PERSPEKTYVOMIS Į ŠLAITUS.



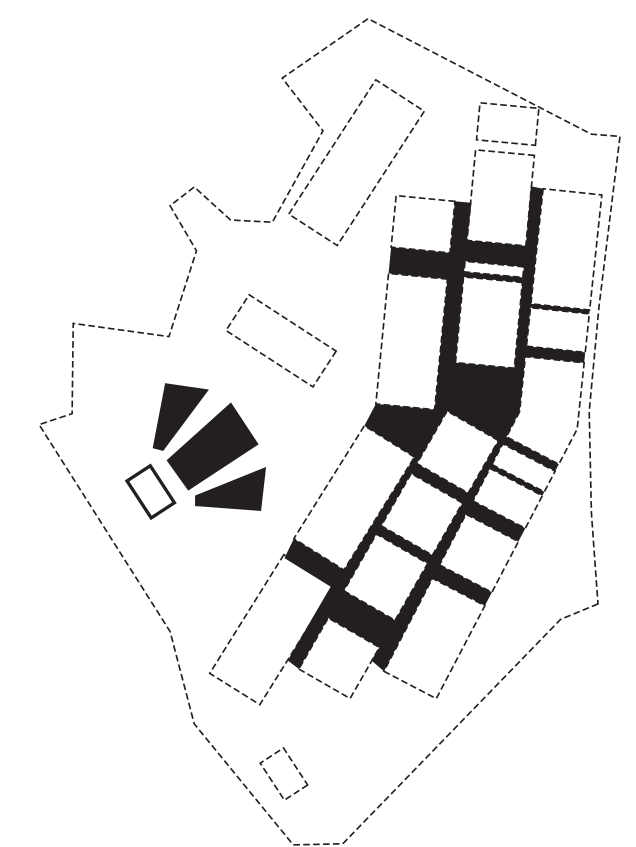
LMTA MIESTELIS PROJEKTUOJAMAS KAIP ELEMENTAS KALNŲ PARKE



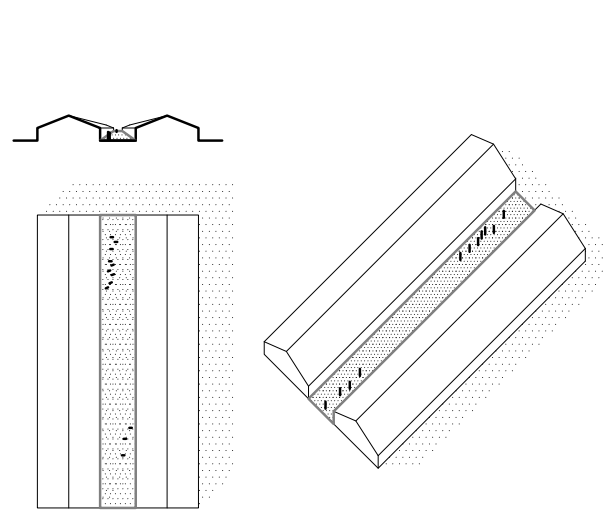
PROGRAMA: TERITORIJOS PRIEIGOSE PLANUOJAMAS VIEŠBUTIS IR ADMINISTRACIJA, CENTRINĖJE DALYJE - BENDRO NAUDOJIMO IR VIEŠOSIOS FUNKCIJOS, KALNO PAPĖDĖJE - FAKULTETAI



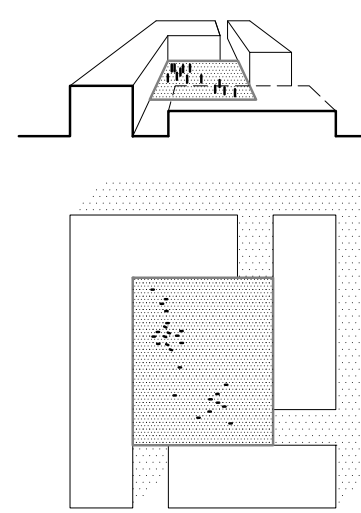
REKONSTRUOJAMI IR NAUJAI PROJEKTUOJAMI PASTATAI



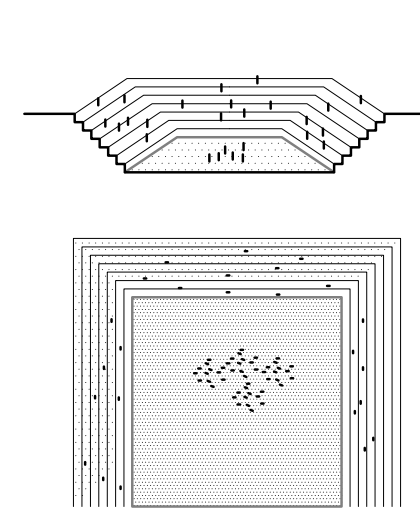
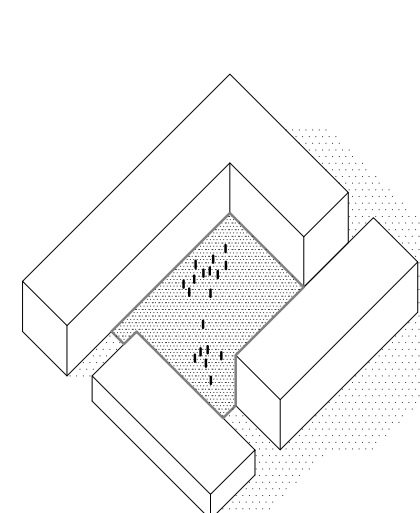
VIEŠŲ ERDVIŲ STRUKTŪRA



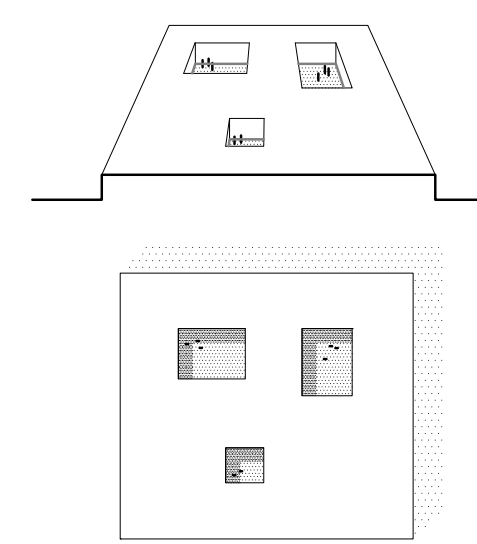
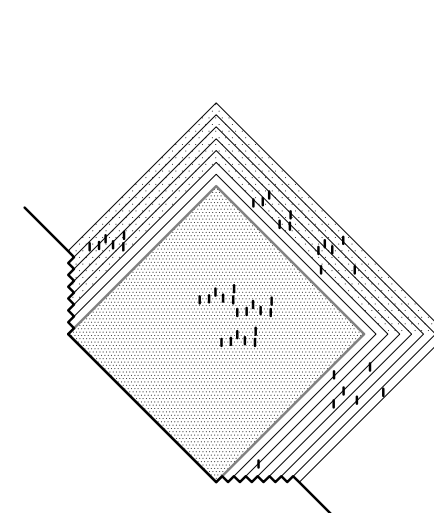
PERSPEKTYVA, SIAUROS GATVĖLĖS GLAUDUS RYŠYS TARP AKADEMIJOS BENDRUOMENĖS NARIŲ



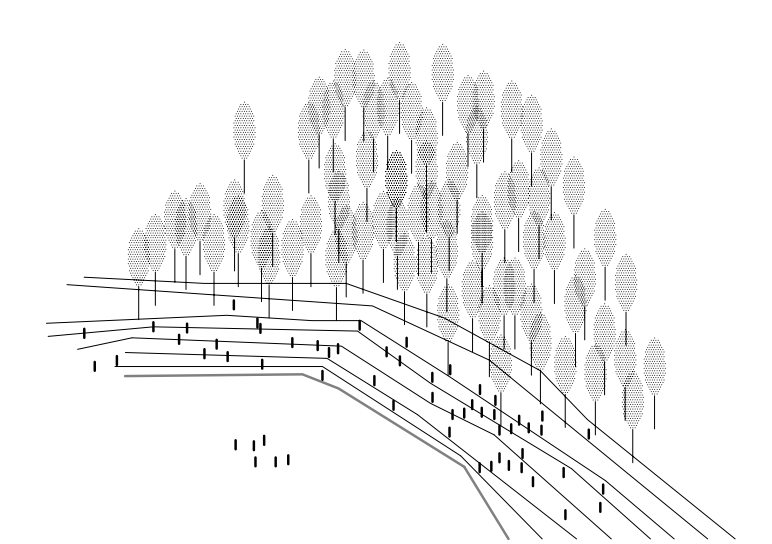
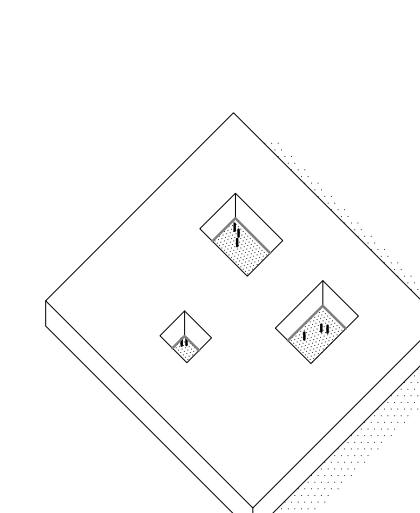
AIKŠTĖ. JUNGIA PASTATUS, SUBURIA BENDRUOMENĖ Į VIENĄ ERDVĖ



AMFITEATRAS. RENGINIŲ VIETA



MAŽOS VIDINĖS ERDVĖS, VIDINIAI KIEMELIAI, NEDIDELI BENDRUOMENIŲ SUSIBŪRIMAI



ATVIRAS SLĖNIS, KALNAS, MIŠKAS. ATVIRA ERDVĖ MIESTUI IR AKADEMIJOS BENDRUOMENEI

PROJEKTUOJAMŲ ERDVIŲ TIPOLOGIJOS